


ROMANIA
JUDEJUL VALCEA
CONSILIUL LOCAL ORAS BREZOI



HOTARAREA Nr.31

Privind " Modificarea HCL nr. 151 din 23.11.2023 - privind aprobarea demararii procedurilor in vederea cumpararii prin negociere directa a terenurilor cu suprafetele de 1245mp, 548mp si 140mp in vederea implementarii proiectului "Extindere traseu piste pentru biciclete", oras Brezoi, sat Pascoaia, mal stang si drept raul Lotru"

Consiliul Local Brezoi, Judetul Valcea, intrunit in sedinta ordinara astazi 08.02.2024, la care participa un numar de 13 consilieri din totalul de 15 din cati este constituit,

Vazând ca prin H.C.L nr. 158/27.12.2023, domnul consilier Popescu Constantin a fost ales presedinte de sedinta,

Avand in vedere referatul de aprobare nr. 1776 din 02.02.2024, al primarului orasului Brezoi, rapoartele de avizare ale comisiilor de specialitate din cadrul Consiliului Local al orasului Brezoi, raportul de specialitate nr. 1777 din 02.02.2024, intocmit de Compartimentul Urbanism, prin care se propune, aprobarea modificarii HCL nr. 151 din 23.11.2023 - privind aprobarea demararii procedurilor in vederea cumpararii prin negociere directa a terenurilor cu suprafetele de 1245mp, 548mp si 140mp in vederea implementarii proiectului "Extindere traseu piste pentru biciclete", oras Brezoi, sat Pascoaia, mal stang si drept raul Lotru", deoarece in urma revizuirii in faza studiu de fezabilitate, aprobat in faza finala, a fost modificat in parte traseul in vederea eficientizarii economice a investitiei rezultand modificari ale suprafetelor de teren care urmeaza sa fie cumparate.

Tinand seama de prevederile Legii nr. 24/2000 privind Normele de tehnica legislative pentru elaborarea actelor normative,

In temeiul art.129 alin.(4) lit d), art. 139 alin. (1) din OUG nr.57/2019 privind Codul Administrativ, cu modificarile si completarile ulterioare, cu un numar de 13 voturi "pentru",

Adopta urmatoarea

HOTARARE:

Art.I. Se aproba modificarea art. 1 alin (1) din HCL nr. 151 din 23.11.2023, intrucat in urma revizuirii in faza studiu de fezabilitate, aprobat in faza finala, a fost modificat in parte traseul in vederea eficientizarii economice a investitiei, in sensul

ca in loc de suprafata de teren de 1245 mp va fi o suprafata de teren de 1684 mp si se renunta la suprafata de 140mp, acesta avand urmatorul cuprins :

„ *Art.1:(1) Se aproba demararea procedurilor legale in vederea cumpararii de catre orasul Brezoi a unor terenuri intravilane, in suprafetele de 1684mp si 548,39mp , avand categoria de folosinta fanete, situate in oras Brezoi, sat Pascoaia, str. Helesteu, mal stang si drept al raului Lotru, identificate conform anexelor nr. 1 si 2 care fac parte integranta din prezenta hotarare.*

Art.II.Celelalte articole din HCL nr. 151 din 23.11.2023 raman neschimbate.


Art.III.Primarul orasului Brezoi va urmari ducerea la indeplinire a prevederilor prezentei hotarari.

Art.IV.Prezenta hotarare se va afisa pe pagina de internet www.primariabrezoi.ro si va fi comunicata astfel:

- Institutiei Prefectului-Judetului Valcea,
- Primarului orasului Brezoi;
- Compartimentului Urbanism

Brezoi, la 08.02.2024

Președintele de Sedință,
Popescu Constantin



Contrasemneaza pentru legalitate,
Secretar general u.a.t.
Popescu Maria Ramona

Anexa la HCL nr. 31/08.02.2029

Carte Funciară Nr. 36214 Comuna/Oraș/Municipiu: Bî

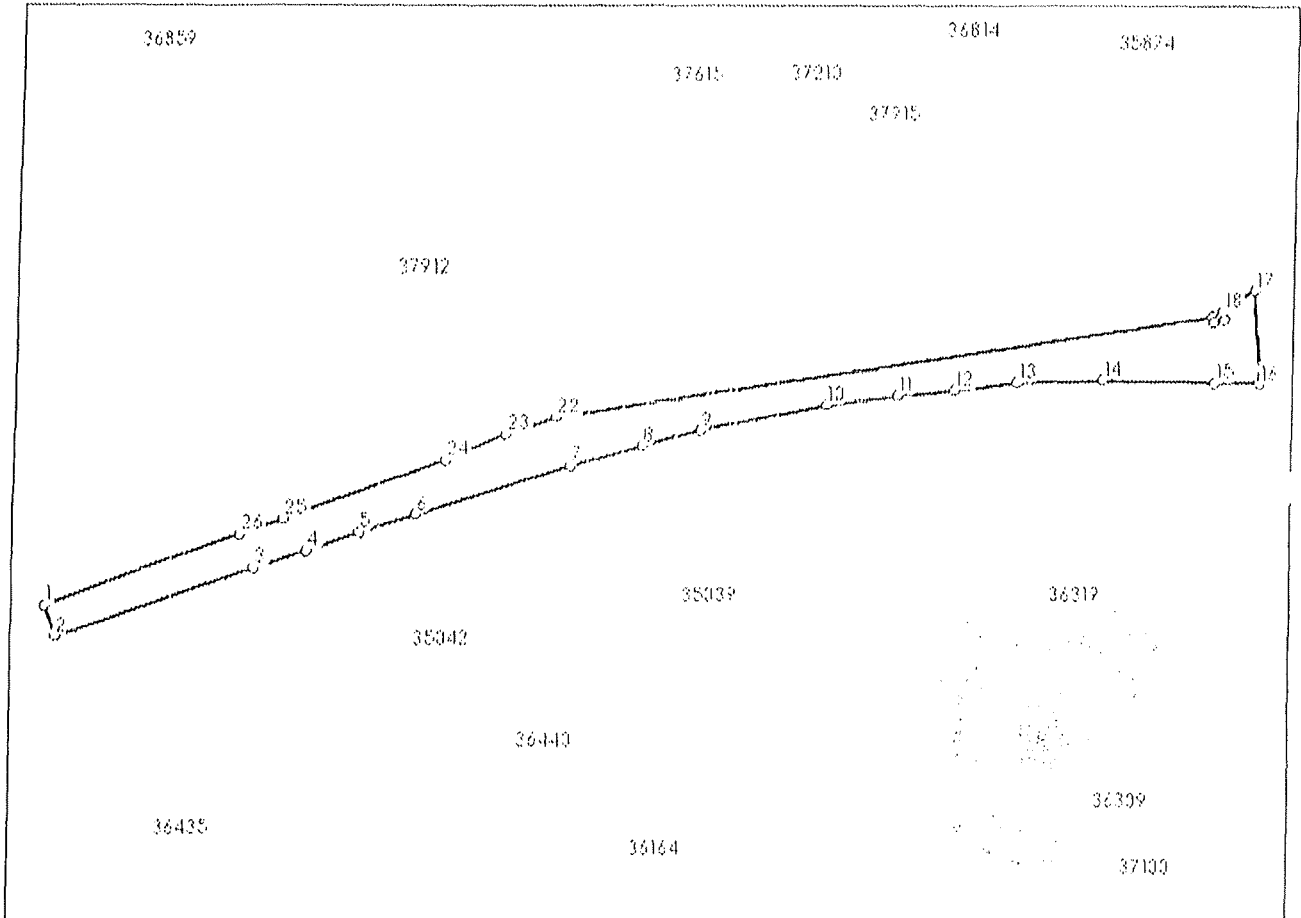
Anexa Nr. 1 La Partea I

Teren

Nr cadastral	Suprafața (mp)*	Observații / Referințe
36214	1.684	suprafata este de 1.684,34 mp

* Suprafața este determinată în planul de proiecție Stereo 70.

DETALII LINIARE IMOBIL



Date referitoare la teren

Nr Crt	Categorie folosință	Intra vilan	Suprafața (mp)	Tarla	Parcelă	Nr. topo	Observații / Referințe
1	faneata	DA	1.684	-	-	-	

Lungime Segmente

1) Valorile lungimilor segmentelor sunt obținute din proiecție în plan.

Punct început	Punct sfârșit	Lungime segment (m)
1	2	5.954
3	4	9.589
5	6	10.448
7	8	13.456
9	10	23.317
11	12	10.305

Punct început	Punct sfârșit	Lungime segment (m)
2	3	37.853
4	5	9.957
6	7	29.178
8	9	10.997
10	11	12.998
12	13	11.246

Președinte

Secretar general,

Anunț la M.C.C. nr. 31/108-02-2024

PLAN DE AMPLASAMENT SI DELIMITARE

(introvilon)

SCARA 1:500

Judetul Valcea

Numele si prenumele proprietarului : MARGU EUGENIA

Unitatea administrativ - teritoriala : BREZOI

Domiciliul : STR.PANDURI

Cod SIRUTA : 38167794

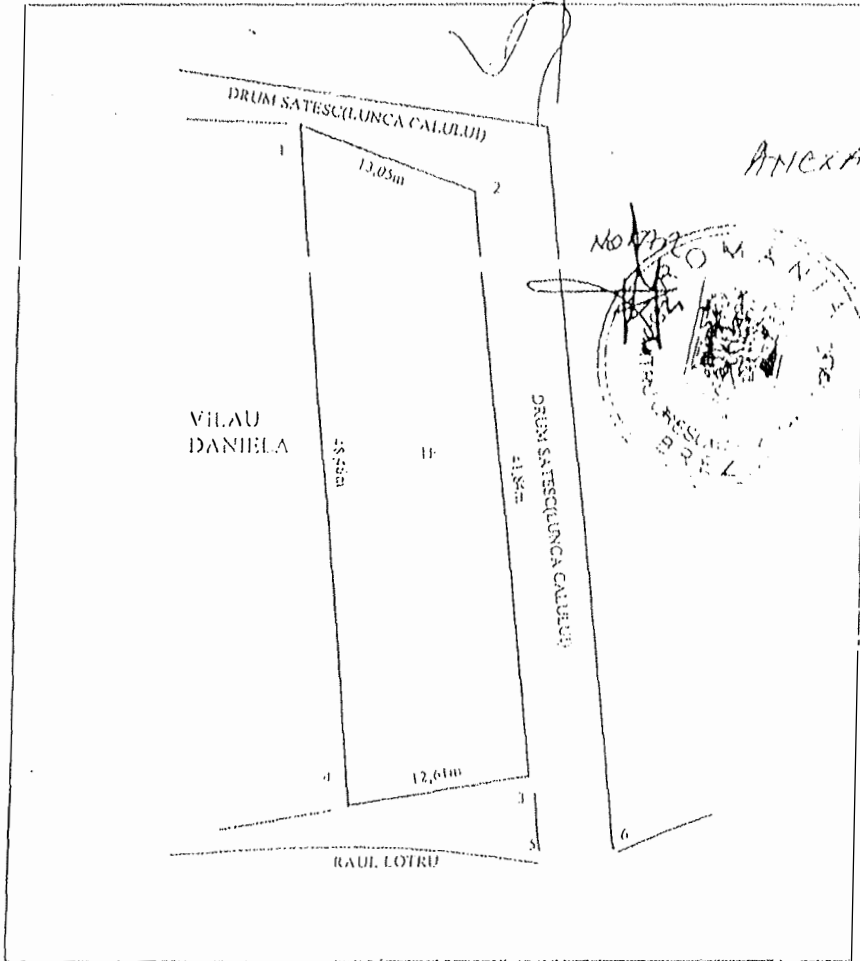

Localitatea : BREZOI

Adresa corpului de proprietate:

SAȚ PASCOAIA, PCT. LUNCA CALULUI

Judetul : VALCEA

OFICIUL JUDEȚEAN DE CADASTRU, GEODEZIE ȘI CARTOGRAFIE VALCEA
Nr. înregistrare: 588



ANEXA nr. 1

Handwritten signatures and notes on the right side of the plan.

OFICIUL JUDEȚEAN DE CADASTRU, GEODEZIE ȘI CARTOGRAFIE VALCEA

Nr. înreg. 7443 data 08.09.2024

VERIFICAT ȘI RECEȚIONAT

Director, Ing. Larisa Simionescu

DIRECTOR GENERAL



S= 548.39mp.

Handwritten signature and notes at the bottom left.

Sistem de proiectie:

Handwritten signature and notes at the bottom right.